



MINISTÈRE DE LA DÉFENSE

PRÉFECTURE DE LA LOIRE-ATLANTIQUE

Commune de DONGES

Plan de Prévention des Risques Technologiques (PPRT)
mis en œuvre autour des installations du dépôt d'hydrocarbures exploité
par la Société Française Donges-Metz (S.F.D.M.) - Parc B

Annexes cartographiques liées au règlement

VU
pour être annexé à
l'arrêté du 25 février 2019
NANTES, le 25 février 2019
LE PREFET,

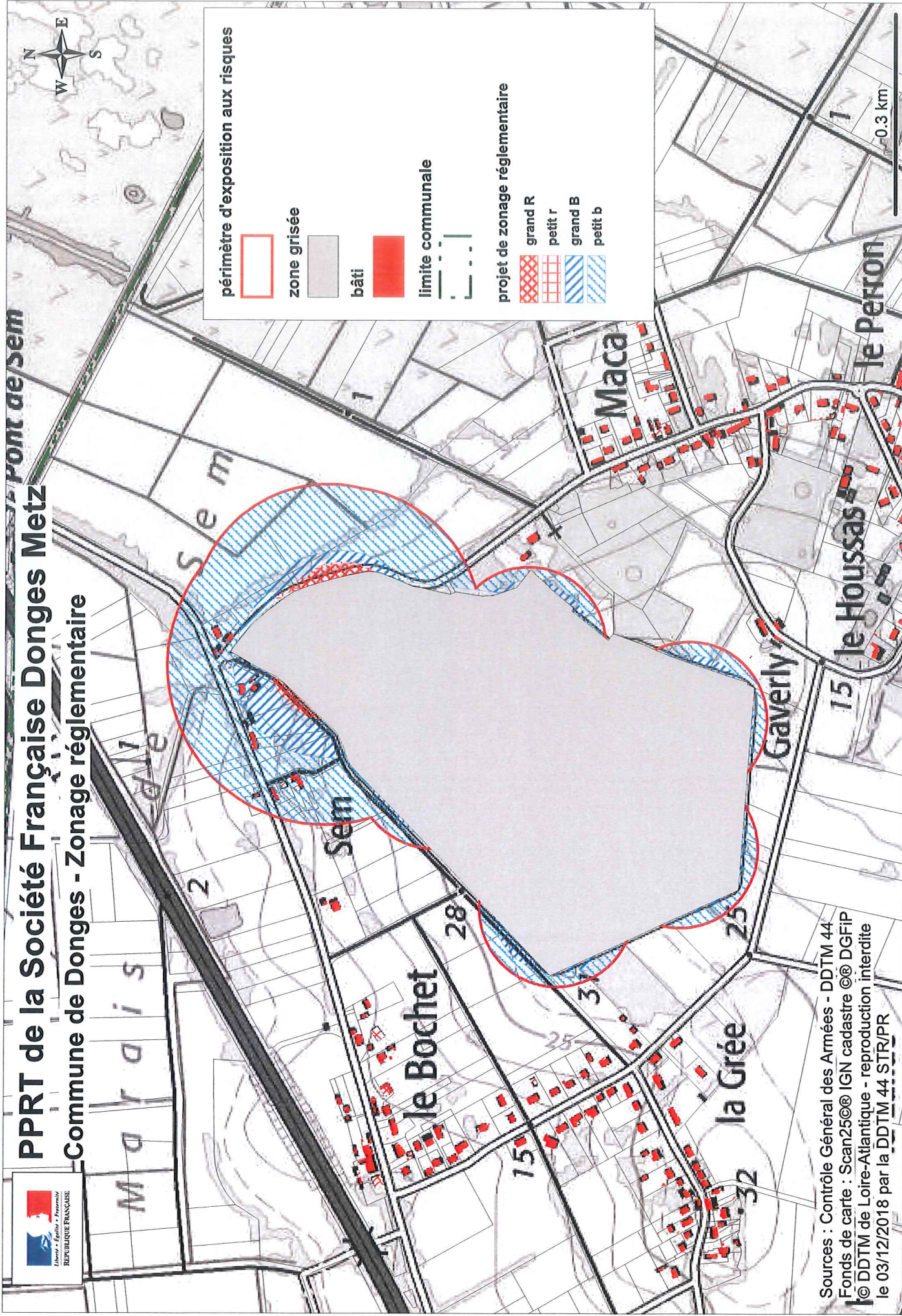
VERSION APPROBATION

- *Zonage réglementaire*
- *Aléa thermique*
- *Aléa surpression*
- *Intensité surpression*
- *Intensité thermique continu*
- *Intensité thermique transitoire*



PPRT de la Société Française Donges Metz

Commune de Donges - Zonage réglementaire



Sources : Contrôle Général des Armées - DDTM 44
Fonds de carte : Scan2500 IGN cadastre © DGFIP
© DDTM de Loire-Atlantique - reproduction interdite
le 03/12/2018 par la DDTM 44 STR/PR



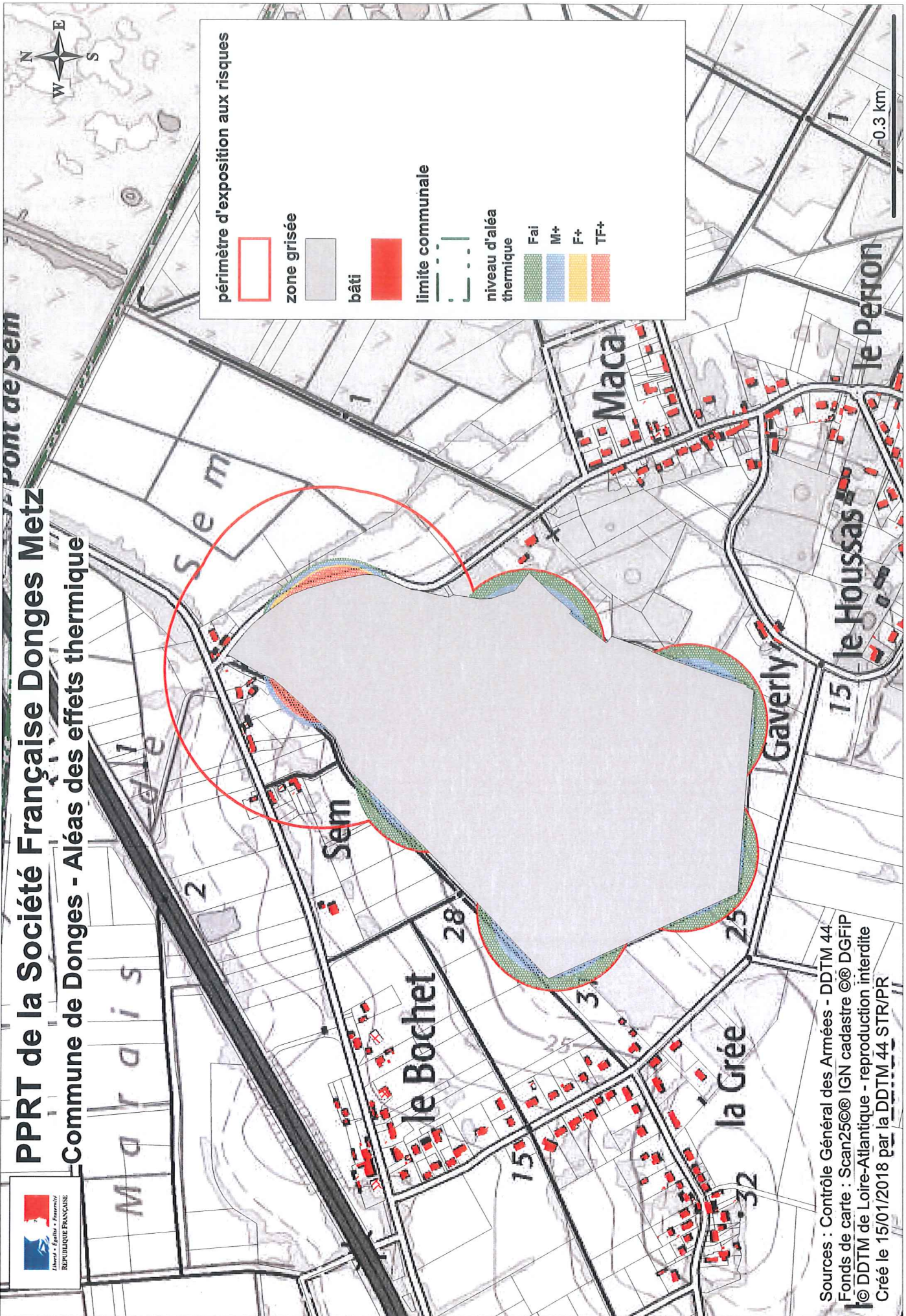
PPRT de la Société Française Donges Metz

Commune de Donges - Aléas des effets thermiques



périmètre d'exposition aux risques

- zone grisée
- bâti
- limite communale
- niveau d'aléa thermique
 - Fai
 - M+
 - F+
 - TF+



Sources : Contrôle Général des Armées - DDTM 44
 Fonds de carte : Scan25© IGN cadastre © DGFIP
 © DDTM de Loire-Atlantique - reproduction interdite
 Créé le 15/01/2018 par la DDTM 44 STR/PR



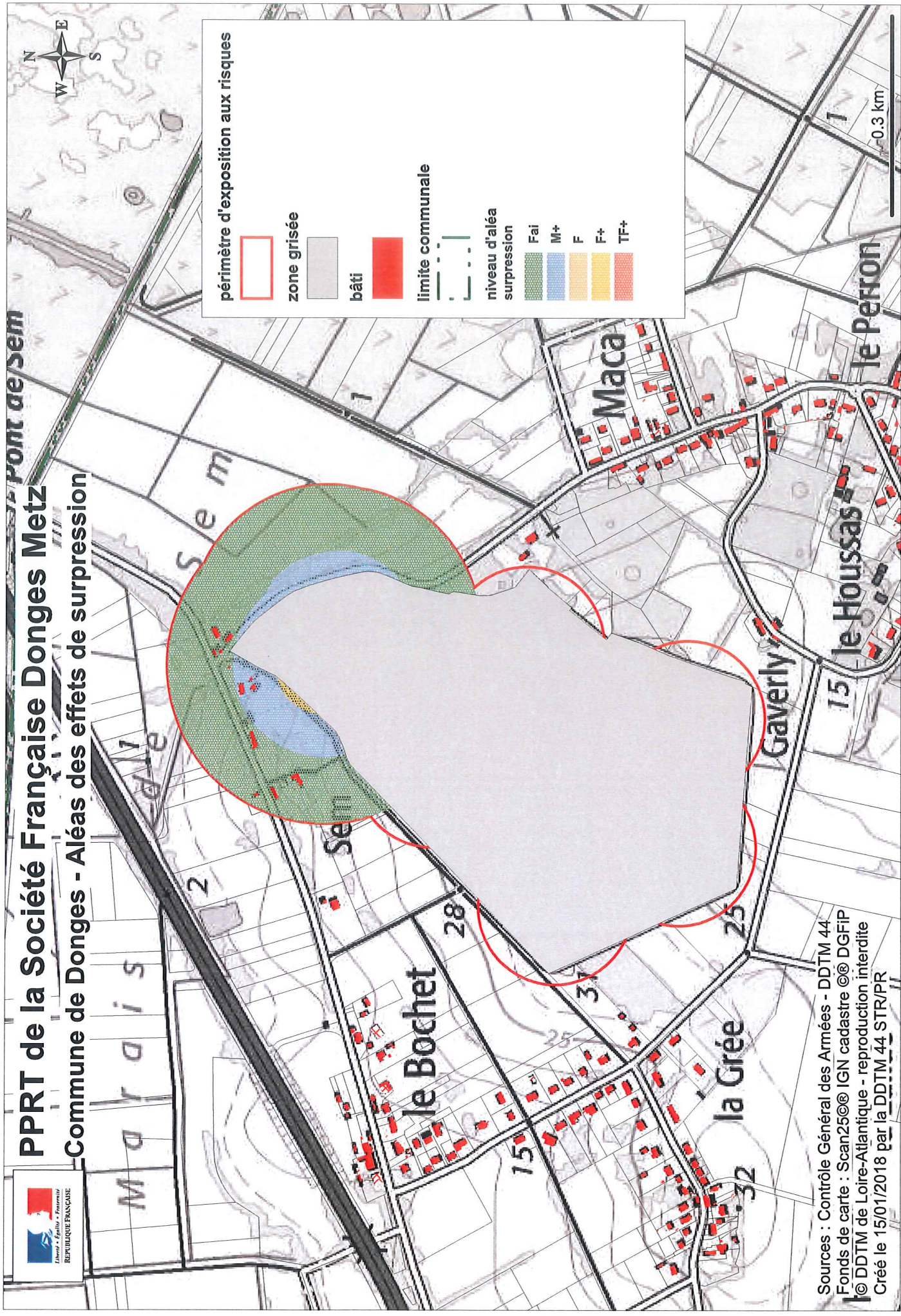
PPRT de la Société Française Donges Metz

Commune de Donges - Aléas des effets de surpression



périmètre d'exposition aux risques

- zone grisée
- bâti
- limite communale
- niveau d'aléa surpression
 - Fai
 - M+
 - F
 - F+
 - TF+



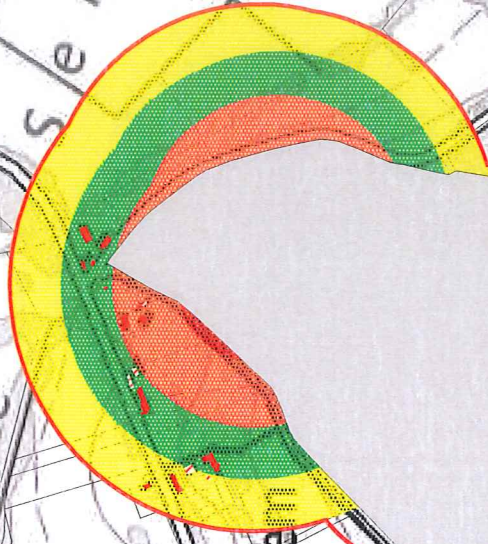
Sources : Contrôle Général des Armées - DDTM 44
 Fonds de carte : Scan25© IGN cadastre © DGFIP
 © DDTM de Loire-Atlantique - reproduction interdite
 Créé le 15/01/2018 par la DDTM 44 STR/PR

0.3 km



PPRT de la Société Française Donges Metz

Commune de Donges - Intensité des effets de surpression à cinétique rapide potentielle



périmètre d'exposition aux risques



zone grisée



bâti



limite communale



intensité des effets de surpression en hPa ou mbar

de 20 à 35 - indirects

de 35 à 50 - indirects

de 50 à 140 - irréversibles : dangers significatifs

de 140 à 200 - létaux : dangers graves

> 200 - létaux significatifs : dangers très graves

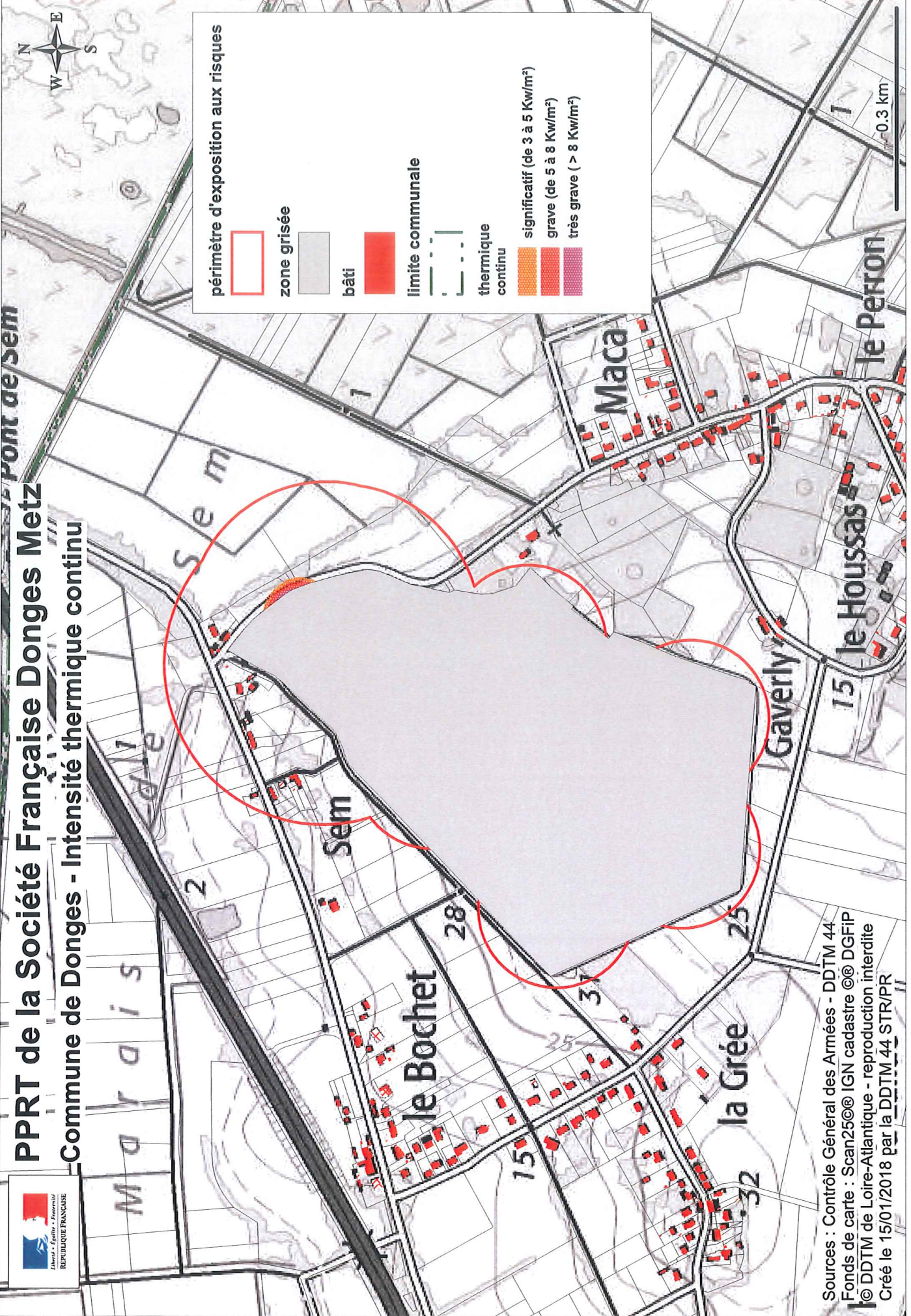
Sources : Contrôle Général des Armées - DDTM 44
Fonds de carte : Scan25©© IGN cadastre ©© DGFiP
© DDTM de Loire-Atlantique - reproduction interdite
Créé le 12/01/2018 par la DDTM 44 STR/PR

0.3 km



PPRT de la Société Française Donges Metz

Commune de Donges - Intensité thermique continue

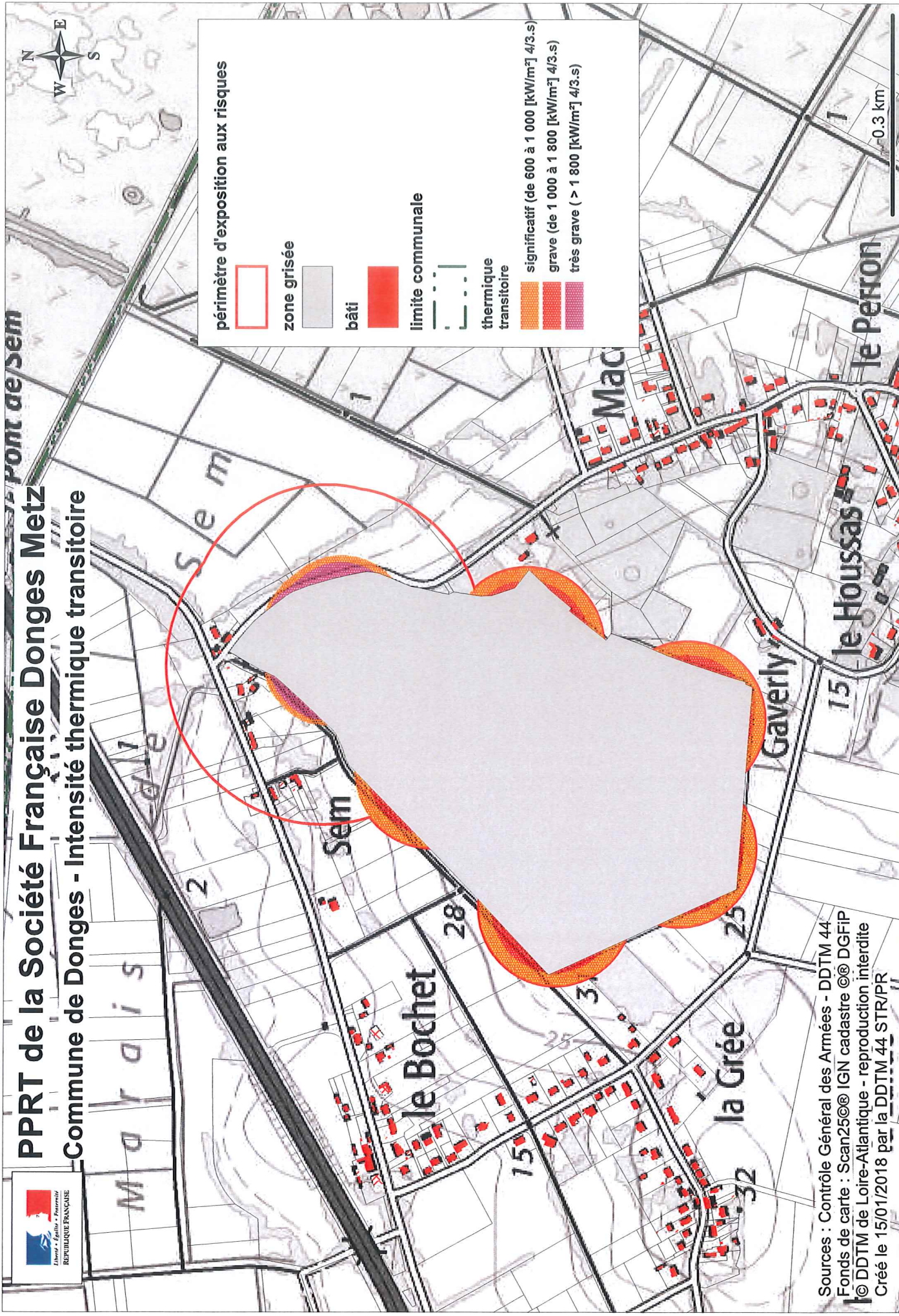


Sources : Contrôle Général des Armées - DDTM 44
 Fonds de carte : Scan25© IGN cadastre ©© DGFIP
 © DDTM de Loire-Atlantique - reproduction interdite
 Créé le 15/01/2018 par la DDTM 44 STR/PR



PPRT de la Société Française Donges Metz

Commune de Donges - Intensité thermique transitoire



périmètre d'exposition aux risques

- zone grisée
- bâti
- limite communale
- thermique transitoire
- significatif (de 600 à 1 000 [kW/m²] 4/3.s)
- grave (de 1 000 à 1 800 [kW/m²] 4/3.s)
- très grave (> 1 800 [kW/m²] 4/3.s)

Sources : Contrôle Général des Armées - DDTM 44
Fonds de carte : Scan25© IGN cadastre © DGFiP
© DDTM de Loire-Atlantique - reproduction interdite
Créé le 15/01/2018 par la DDTM 44 STR/PR